

**Einleitungsbeschluss**

Der Ausschuss für Planung, Umweltschutz und Bauwesen der Stadt Porta Westfalica hat in seiner Sitzung am 31.01.2011 die Einleitung der 102. Änderung des Flächennutzungsplanes beschlossen. Der Einleitungsbeschluss ist gemäß § 2 Abs. 1 BauGB am 17.01.2013 ortsüblich bekanntgemacht worden. Porta Westfalica, den \_\_\_\_\_

Der Bürgermeister \_\_\_\_\_

**Öffentliche Auslegung**

Der Ausschuss für Planung, Umweltschutz und Bauwesen der Stadt Porta Westfalica hat in seiner Sitzung am 12.05.2014 dem Entwurf der 102. Änderung des Flächennutzungsplanes, der Begründung und des Umweltberichts zugestimmt und seine öffentliche Auslegung gemäß § 3 (2) beschlossen. Ort und Dauer der öffentlichen Auslegung wurden am 07.08.2014 ortsüblich bekanntgemacht. Der Entwurf der 102. Änderung des Flächennutzungsplanes, der Begründung und des Umweltberichts haben gemäß § 3 Abs. 2 BauGB in der Zeit vom 18.08. bis zum 19.09.2014 öffentlich ausgelegen. Porta Westfalica, den \_\_\_\_\_

Der Bürgermeister \_\_\_\_\_

**Feststellungsbeschluss**

Der Rat der Stadt Porta Westfalica hat nach Prüfung der Bedenken und Anregungen die 102. Änderung des Flächennutzungsplanes nebst Begründung und Umweltbericht in seiner Sitzung am 15.12.2014 beschlossen. Porta Westfalica, den \_\_\_\_\_

Der Bürgermeister \_\_\_\_\_

**Genehmigung**

Die 102. Änderung des Flächennutzungsplanes ist mit Verfügung (Az.: \_\_\_\_\_) vom heutigen Tage unter Auflagen/mit Maßgaben/mit Ausnahme der durch \_\_\_\_\_ kenntlich gemachten Teile gemäß § 6 BauGB genehmigt. Detmold, den \_\_\_\_\_

Die Bezirksregierung  
Im Auftrage \_\_\_\_\_

**Wirksamkeit**

Die Erteilung der Genehmigung der 102. Änderung des Flächennutzungsplanes wurde gemäß § 6 Abs. 5 BauGB am \_\_\_\_\_ ortsüblich bekanntgemacht. Die 102. Änderung des Flächennutzungsplanes ist damit am \_\_\_\_\_ wirksam geworden. Porta Westfalica, den \_\_\_\_\_

Der Bürgermeister \_\_\_\_\_

**Übereinstimmung mit dem Offenlegungsexemplar**

Die Übereinstimmung mit dem Offenlegungsexemplar wird hiermit bescheinigt. Porta Westfalica, den \_\_\_\_\_



Der Bürgermeister \_\_\_\_\_

**1. Art der baulichen Nutzung**



-  1.4. Sondergebiete
-  1.4.1 Sondergebiete

Freiflächen - Photovoltaik Zweckbestimmung

**13. Planungen, Nutzungsregelungen, Maßnahmen und Flächen für Maßnahmen zum Schutz, zur Pflege und zur Entwicklung von Natur und Landschaft**

-  13.1 Flächen für Maßnahmen zum Schutz, zur Pflege und zur Entwicklung von Natur und Landschaft
-  13.1 Umgrenzung von Flächen für Maßnahmen zum Schutz, zur Pflege und zur Entwicklung von Natur und Landschaft

**15. Sonstige Planzeichen**

-  15.12 Umgrenzung der für bauliche Nutzungen vorgesehenen Flächen, deren Böden erheblich mit umweltgefährdenden Stoffen belastet sind
-  15zAeFP Änderungsbereich des F-Planes

**Kreis Minden-Lübbecke  
STADT  
PORTA WESTFALICA**



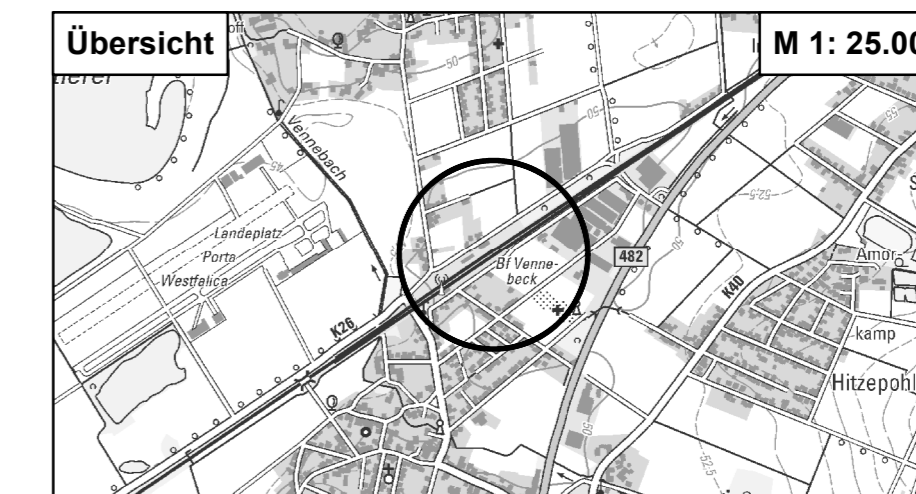
**102. Änderung des  
Flächennutzungsplanes  
"Bahnhof Vennebeck"**

**Präambel**

Auf Grund des § 1 Abs. 3 des Baugesetzbuches (BauGB) i.d.F. der Bekanntmachung vom 23.09.2004 (BGBl. I S. 2141), zuletzt geändert durch Art. 1 des Gesetzes vom 20.11.2014 (BGBl. I S. 1748) i.V.m. § 7 Abs.1 der Gemeindeordnung für das Land Nordrhein-Westfalen (GO NRW) i.d.F. der Bekanntmachung vom 14.07.1994 (GV NW S. 666), zuletzt geändert durch Art. 3 des Gesetzes vom 19.12.2013 (GV NRW S. 878), hat der Rat der Stadt Porta Westfalica diese Flächennutzungsplanänderung beschlossen.

Porta Westfalica, den \_\_\_\_\_

Der Bürgermeister \_\_\_\_\_



Sachgebiet Stadtplanung

1:5.000

