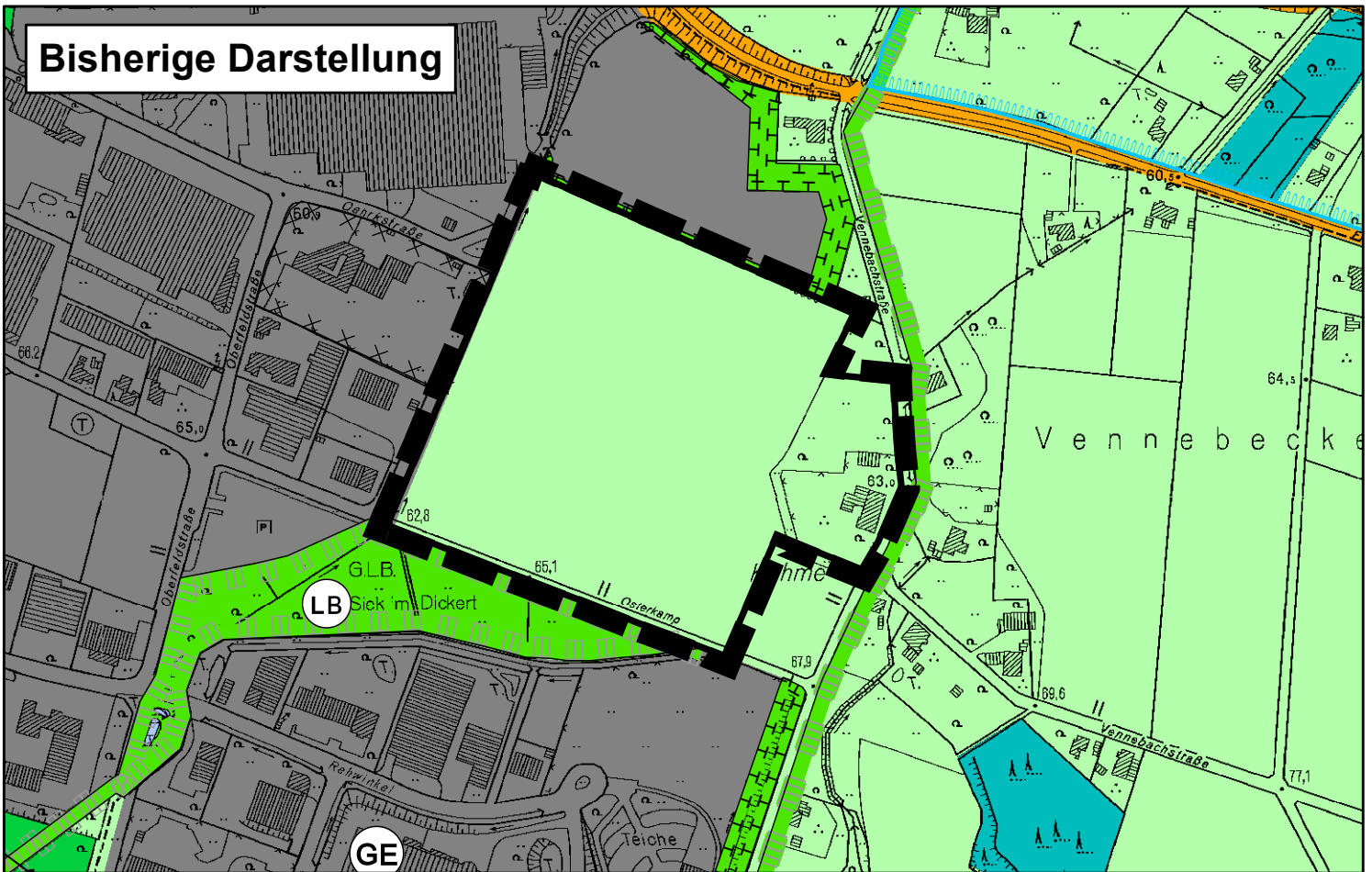
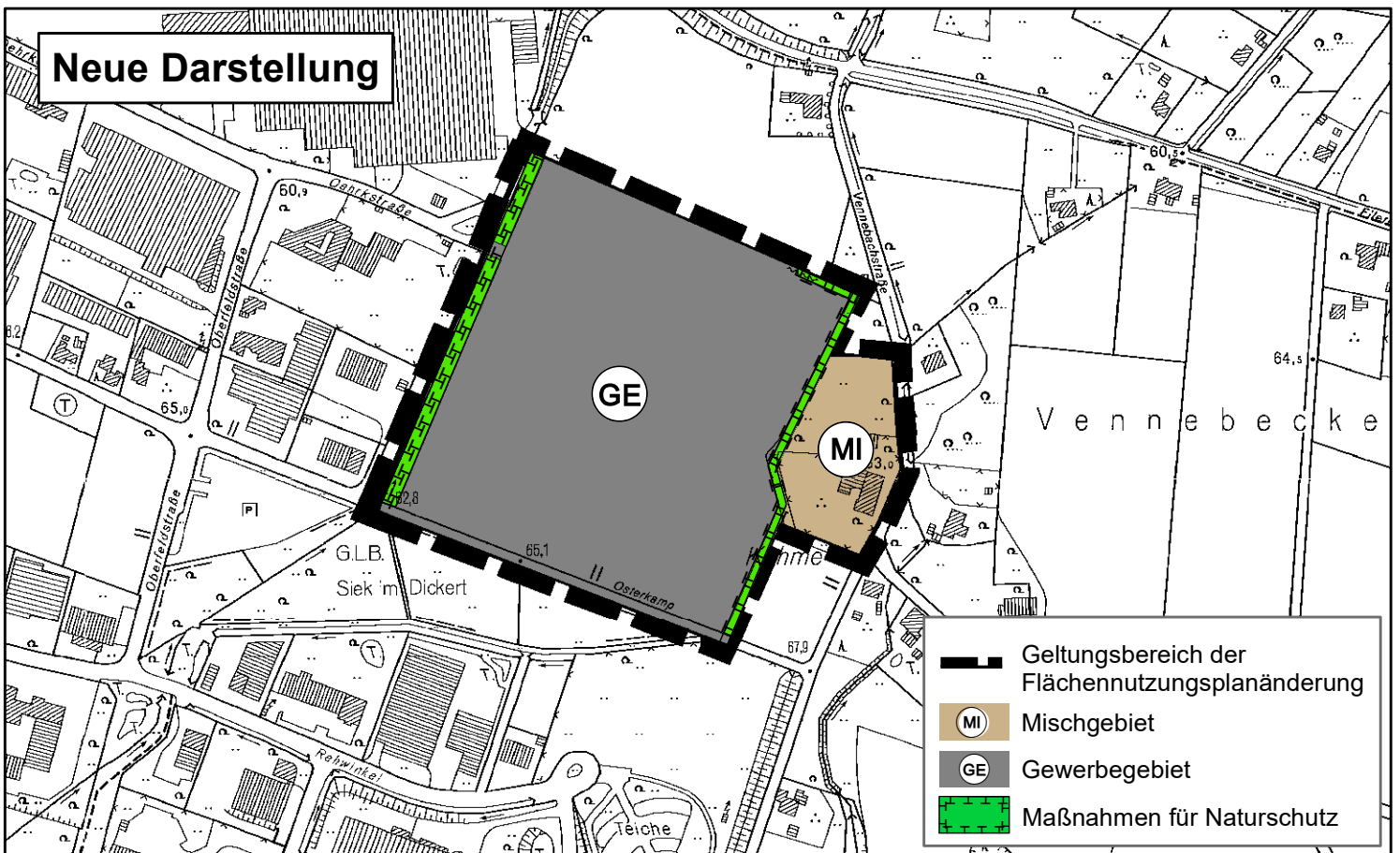






Bisherige Darstellung



Neue Darstellung



-  Geltungsbereich der Flächennutzungsplanänderung
-  Mischgebiet
-  Gewerbegebiet
-  Maßnahmen für Naturschutz



Stadt Porta Westfalica
Sachgebiet Stadtplanung

118. Änderung des
Flächennutzungsplanes

© Geobasisdaten: Bezirksregierung Köln,
www.geobasis.nrw.de

© Geo-Basis-DE/Kreis Minden-Lübbecke –
Kataster- und Vermessungsamt/11_BSN-01596



1:5.000