

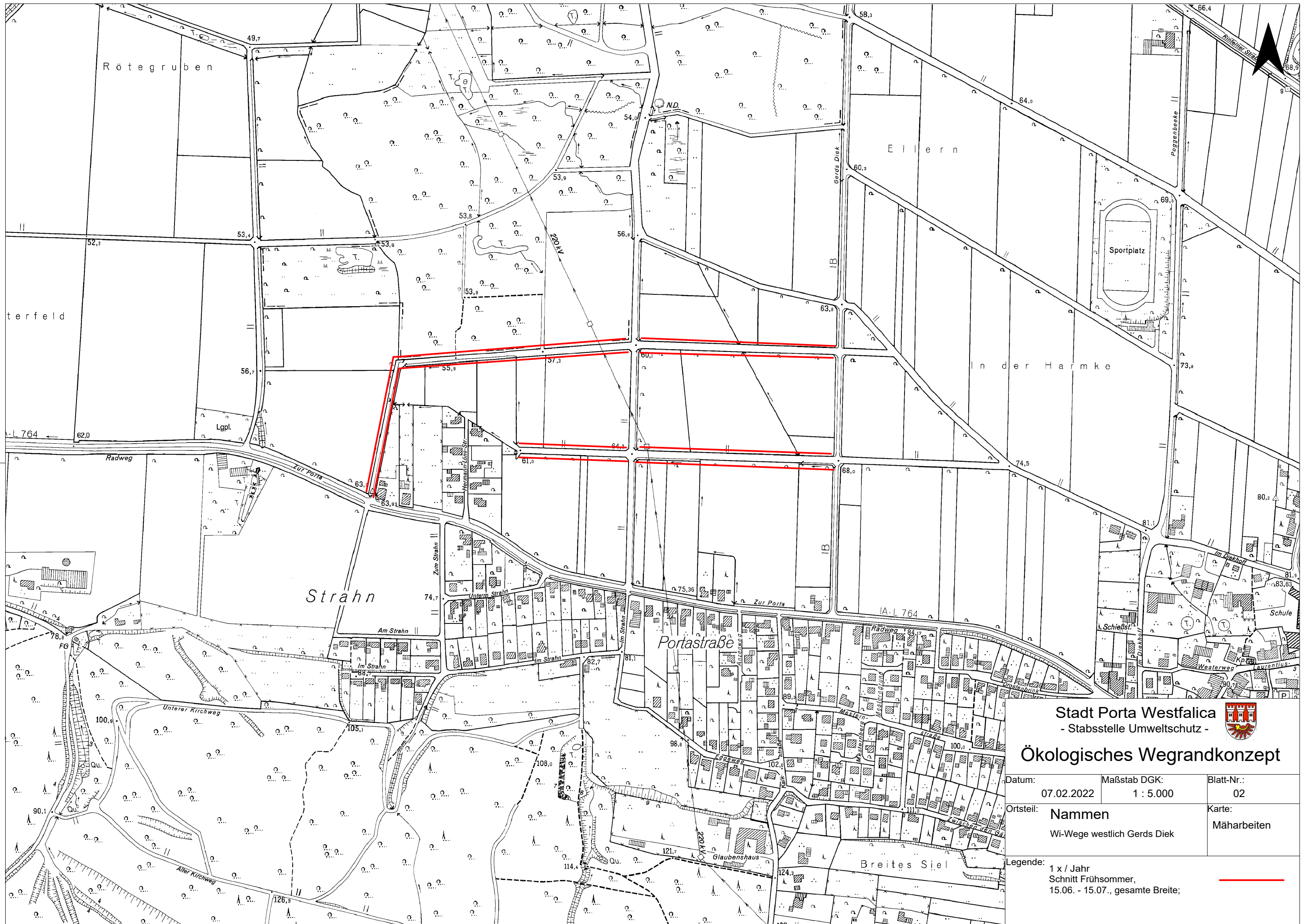


Stadt Porta Westfalica
 - Stabsstelle Umweltschutz - 

Ökologisches Wegrandkonzept

Datum: 07.02.2022	Maßstab DGK: 1 : 5.000	Blatt-Nr.: 01
Ortsteil: Barkhausen Weserradweg		Karte: Mäharbeiten
Legende: 2 x / Jahr 1. Schnitt Frühsommer, 15.06. - 15.07., gesamte Breite 		
2. Schnitt, 01.09. - 30.09., 1 m Breite		



Stadt Porta Westfalica
 - Stabsstelle Umweltschutz -



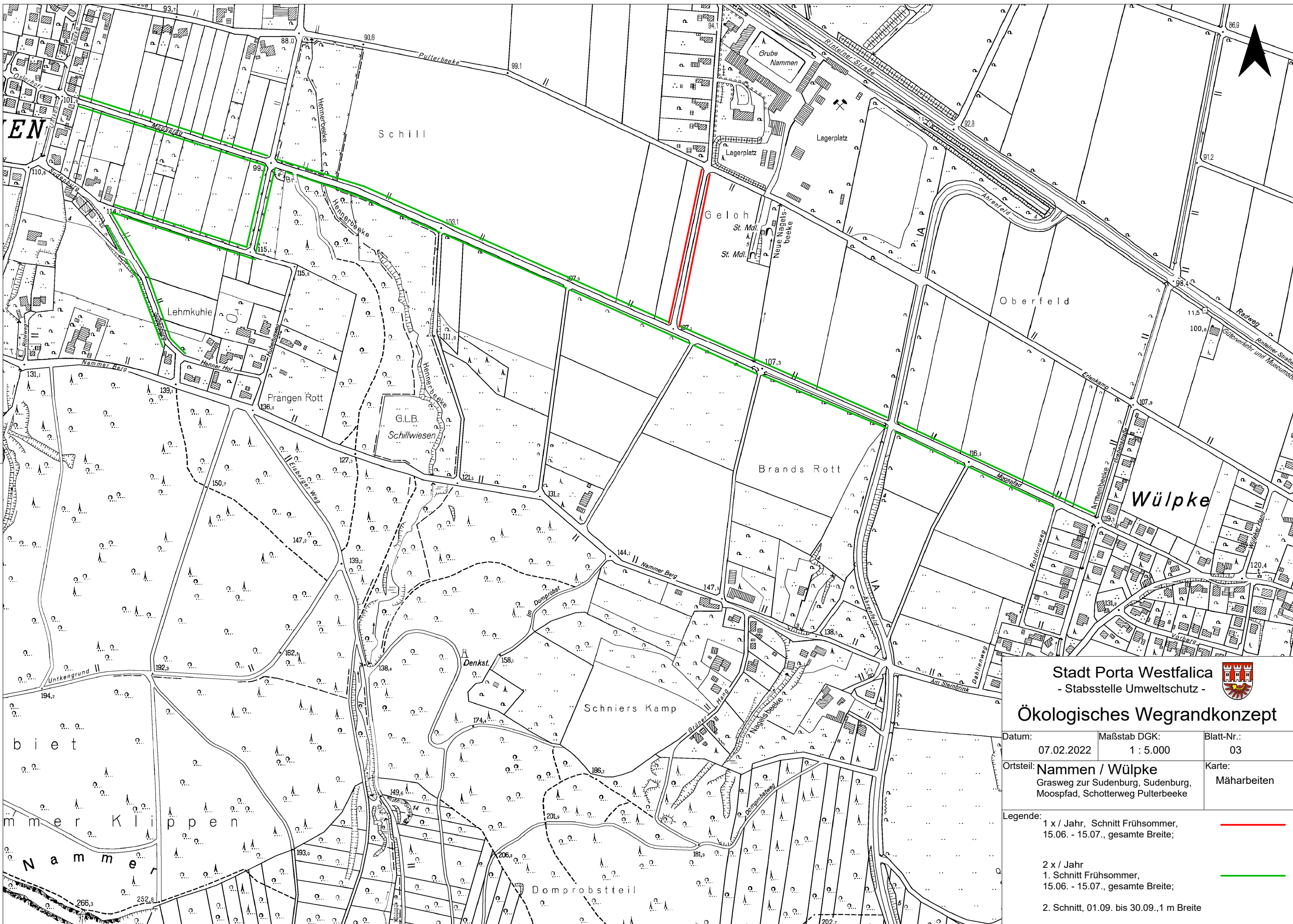
Ökologisches Wegrandkonzept


Datum:	07.02.2022	Maßstab DGK:	1 : 5.000	Blatt-Nr.:	02
--------	------------	--------------	-----------	------------	----

Ortsteil:	Nammen	Karte:	Mährarbeiten
	Wi-Wege westlich Gerds Diek		

Legende: 1 x / Jahr
 Schnitt Frühsommer,
 15.06. - 15.07., gesamte Breite;





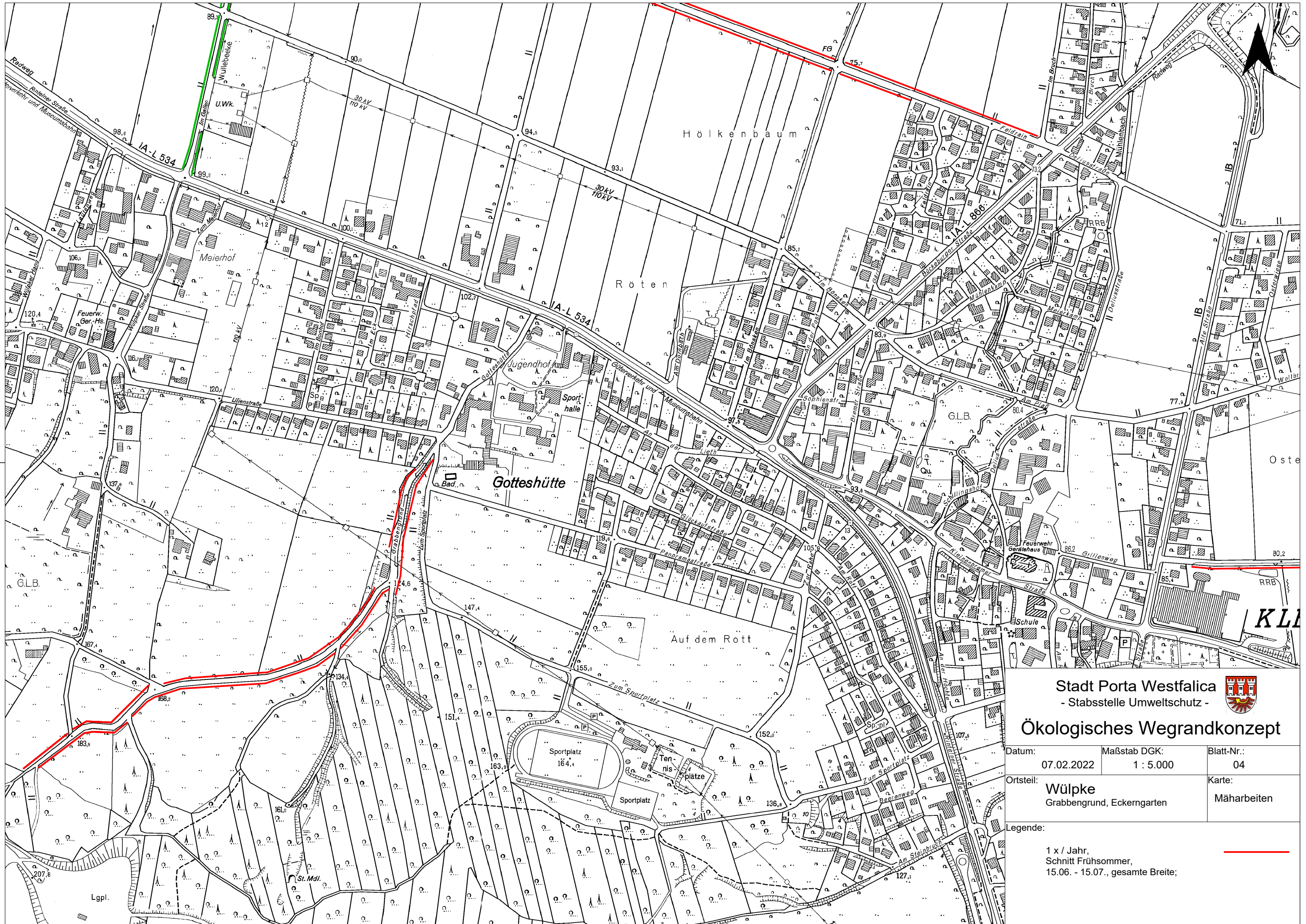
Stadt Porta Westfalica 
 - Stabsstelle Umweltschutz -

Ökologisches Wegrandkonzept

Datum: 07.02.2022	Maßstab DGK: 1 : 5.000	Blatt-Nr.: 03
Ortsteil: Nammen / Wülpke Grasweg zur Sudenburg, Sudenburg, Moospfad, Schotterweg Pulterbeeke		Karte: Mährarbeiten

Legende:

- 1 x / Jahr, Schnitt Frühsommer,
15.06. - 15.07., gesamte Breite; —
- 2 x / Jahr
1. Schnitt Frühsommer,
15.06. - 15.07., gesamte Breite; —
- 2. Schnitt, 01.09. bis 30.09., 1 m Breite



Stadt Porta Westfalica
 - Stabsstelle Umweltschutz -

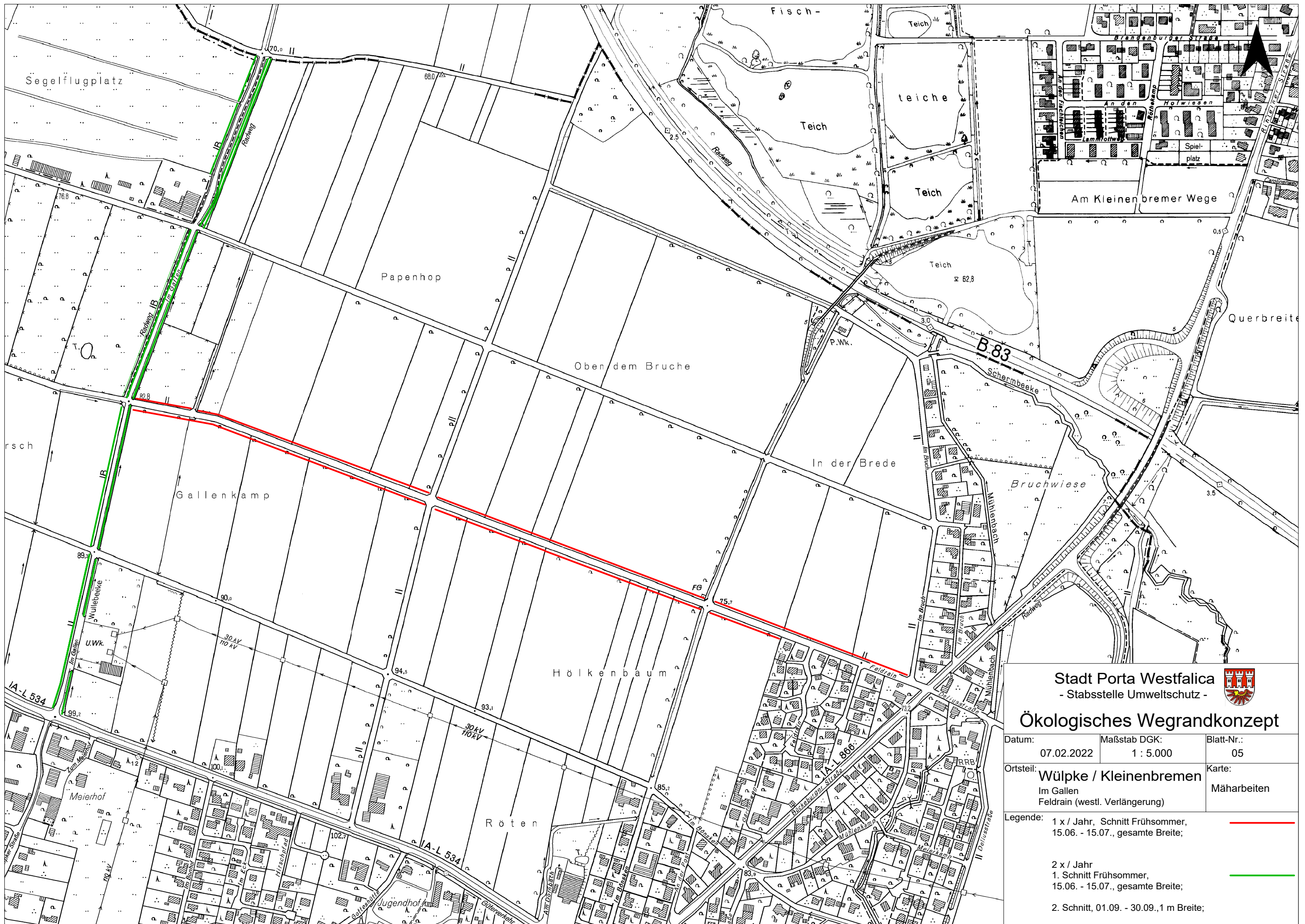


Ökologisches Wegrandkonzept

Datum:	Maßstab DGK:	Blatt-Nr.:
07.02.2022	1 : 5.000	04
Ortsteil:	Karte:	
Wülpe Grabbengrund, Eckerngarten	Mährarbeiten	

Legende:
 1 x / Jahr,
 Schnitt Frühsommer,
 15.06. - 15.07., gesamte Breite;





Stadt Porta Westfalica
 - Stabsstelle Umweltschutz -



Ökologisches Wegrandkonzept

Datum: 07.02.2022	Maßstab DGK: 1 : 5.000	Blatt-Nr.: 05
Ortsteil: Wülpe / Kleinenbremen Im Gallen Feldrain (westl. Verlängerung)	Karte: Mäharbeiten	

- Legende:
- 1 x / Jahr, Schnitt Frühsommer, 15.06. - 15.07., gesamte Breite; —
 - 2 x / Jahr
 1. Schnitt Frühsommer, 15.06. - 15.07., gesamte Breite; —
 2. Schnitt, 01.09. - 30.09., 1 m Breite; —

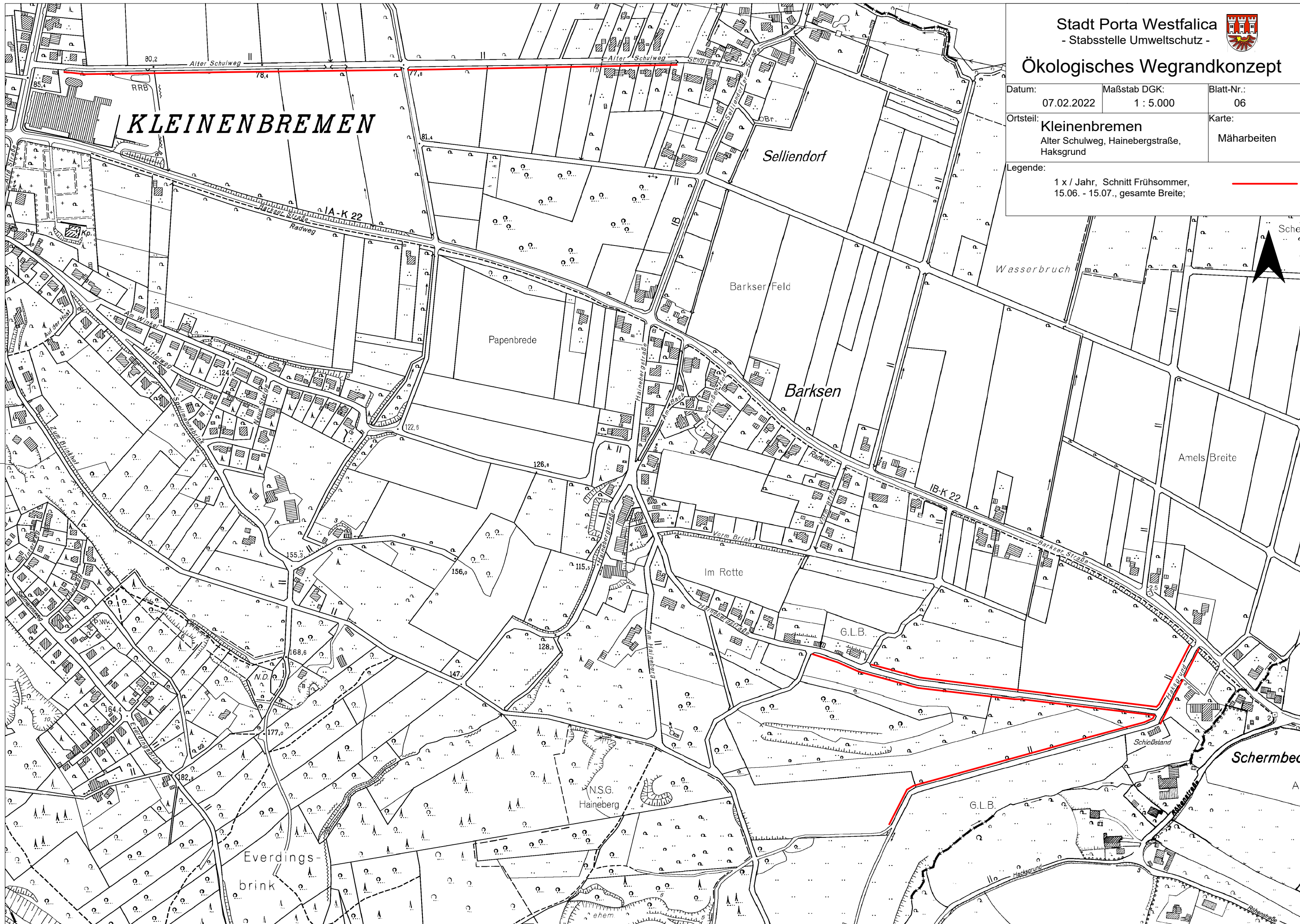


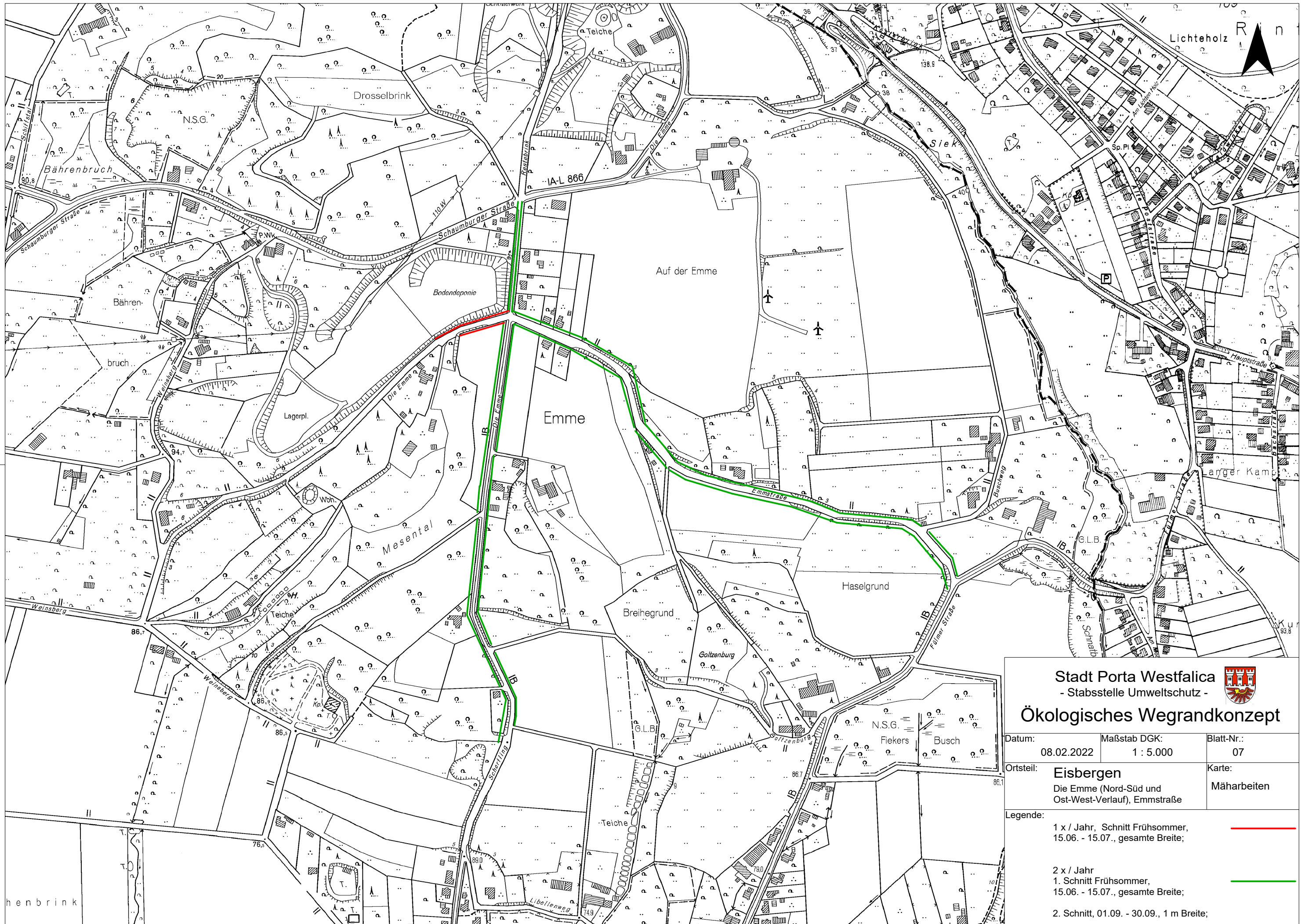
Ökologisches Wegrandkonzept

Datum: 07.02.2022 Maßstab DGK: 1 : 5.000 Blatt-Nr.: 06


Ortsteil: **Kleinenbremen**
Alter Schulweg, Hainebergstraße,
Haksgrund Karte: Mährarbeiten

Legende:
1 x / Jahr, Schnitt Frühsommer,
15.06. - 15.07., gesamte Breite; 





Stadt Porta Westfalica
 - Stabsstelle Umweltschutz -

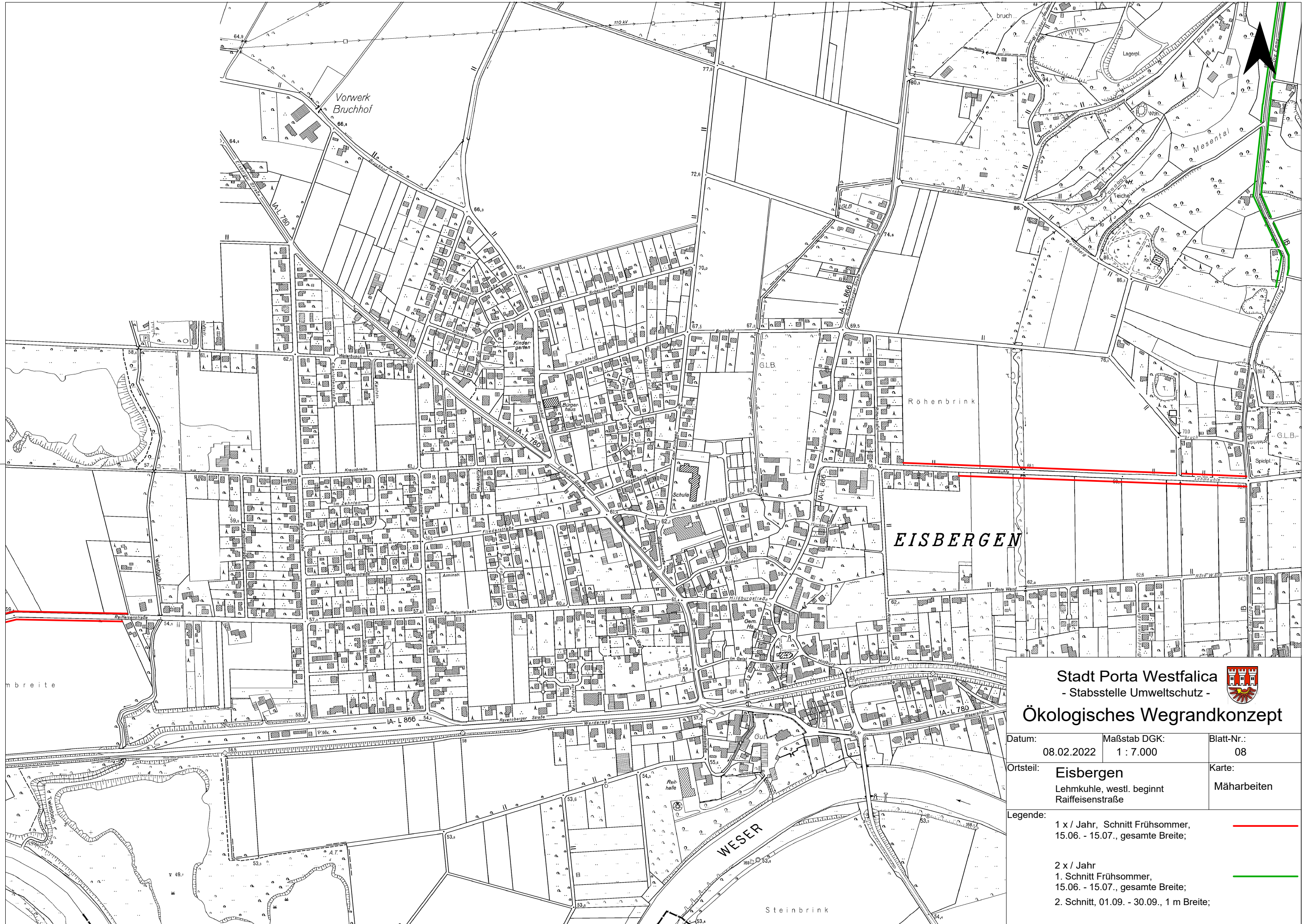



Ökologisches Wegrandkonzept

Datum: 08.02.2022	Maßstab DGK: 1 : 5.000	Blatt-Nr.: 07
Ortsteil: Eisbergen Die Emme (Nord-Süd und Ost-West-Verlauf), Emmstraße	Karte: Mährarbeiten	

Legende:

- 1 x / Jahr, Schnitt Frühsommer, 15.06. - 15.07., gesamte Breite; —
- 2 x / Jahr
1. Schnitt Frühsommer, 15.06. - 15.07., gesamte Breite; —
- 2. Schnitt, 01.09. - 30.09., 1 m Breite; —



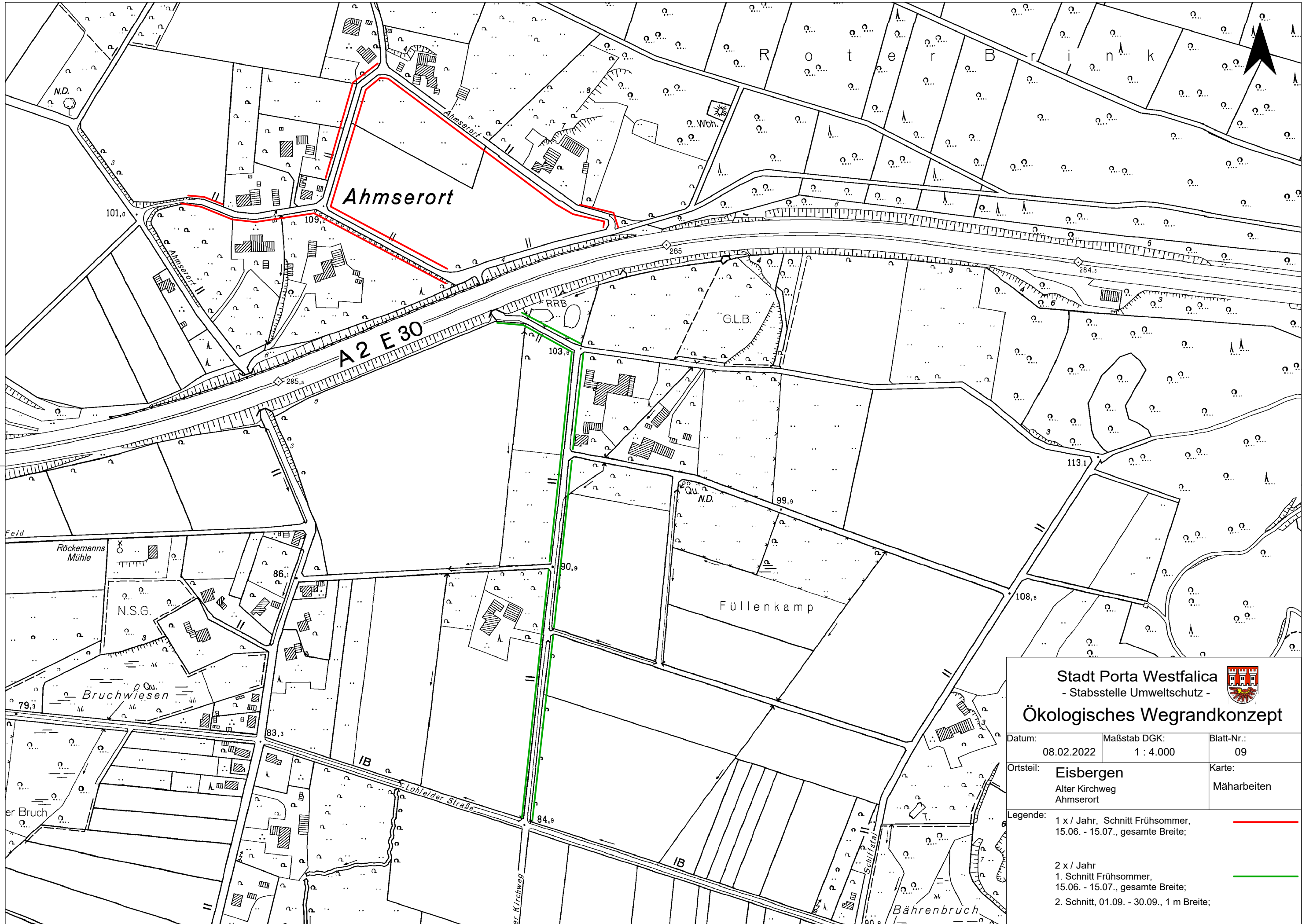
Stadt Porta Westfalica
 - Stabsstelle Umweltschutz - 


Ökologisches Wegrandkonzept

Datum: 08.02.2022	Maßstab DGK: 1 : 7.000	Blatt-Nr.: 08
Ortsteil: Eisbergen Lehmkuhle, westl. beginnt Raiffeisenstraße	Karte: Mäharbeiten	

Legende:

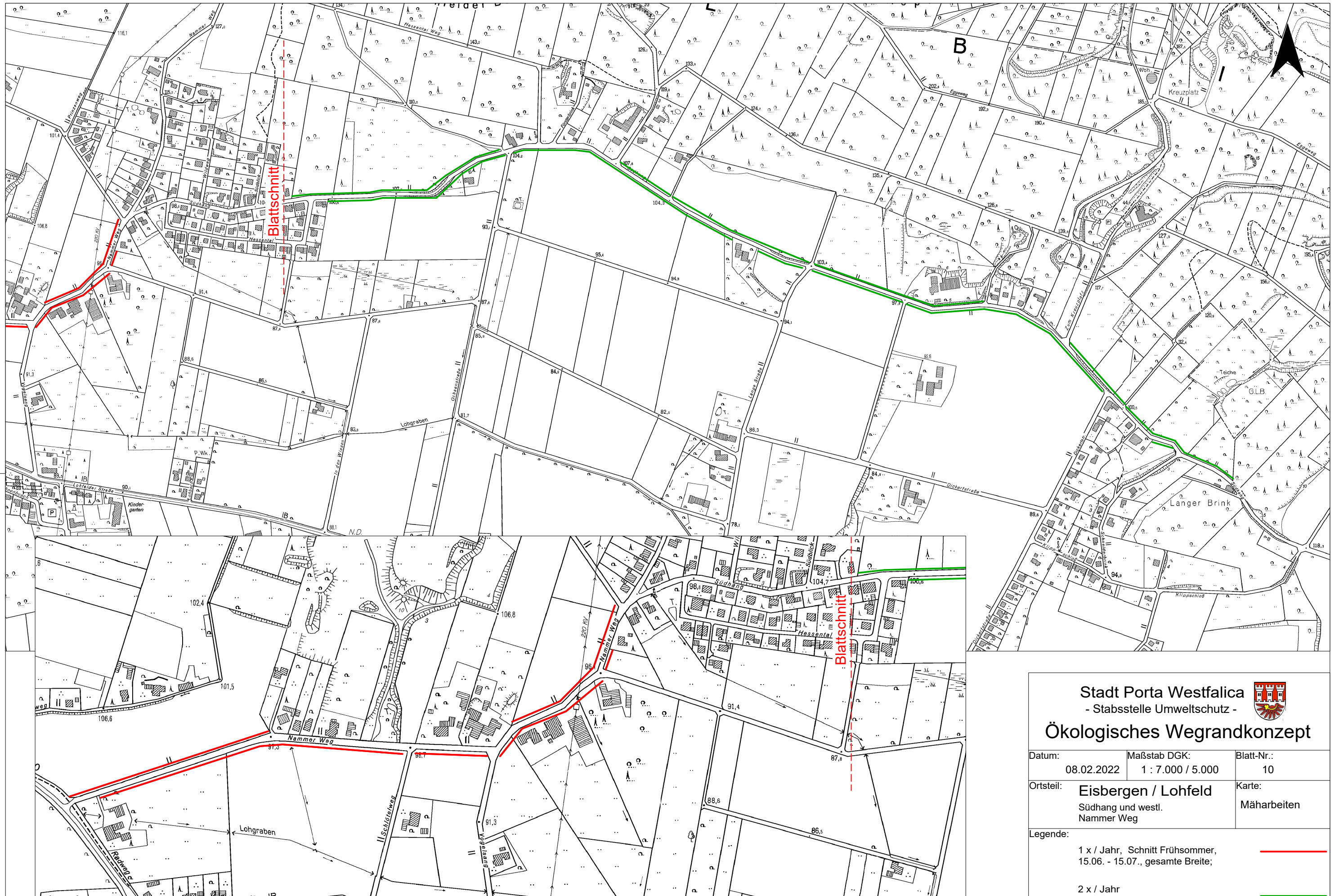
- 1 x / Jahr, Schnitt Frühsommer,
15.06. - 15.07., gesamte Breite; —
- 2 x / Jahr
1. Schnitt Frühsommer,
15.06. - 15.07., gesamte Breite;
2. Schnitt, 01.09. - 30.09., 1 m Breite; —




Stadt Porta Westfalica 
 - Stabsstelle Umweltschutz -
Ökologisches Wegrandkonzept

Datum: 08.02.2022	Maßstab DGK: 1 : 4.000	Blatt-Nr.: 09
Ortsteil: Eisbergen Alter Kirchweg Ahmserort		Karte: Mäharbeiten

Legende: 1 x / Jahr, Schnitt Frühsommer, 15.06. - 15.07., gesamte Breite; —
 2 x / Jahr
 1. Schnitt Frühsommer, 15.06. - 15.07., gesamte Breite; —
 2. Schnitt, 01.09. - 30.09., 1 m Breite; —

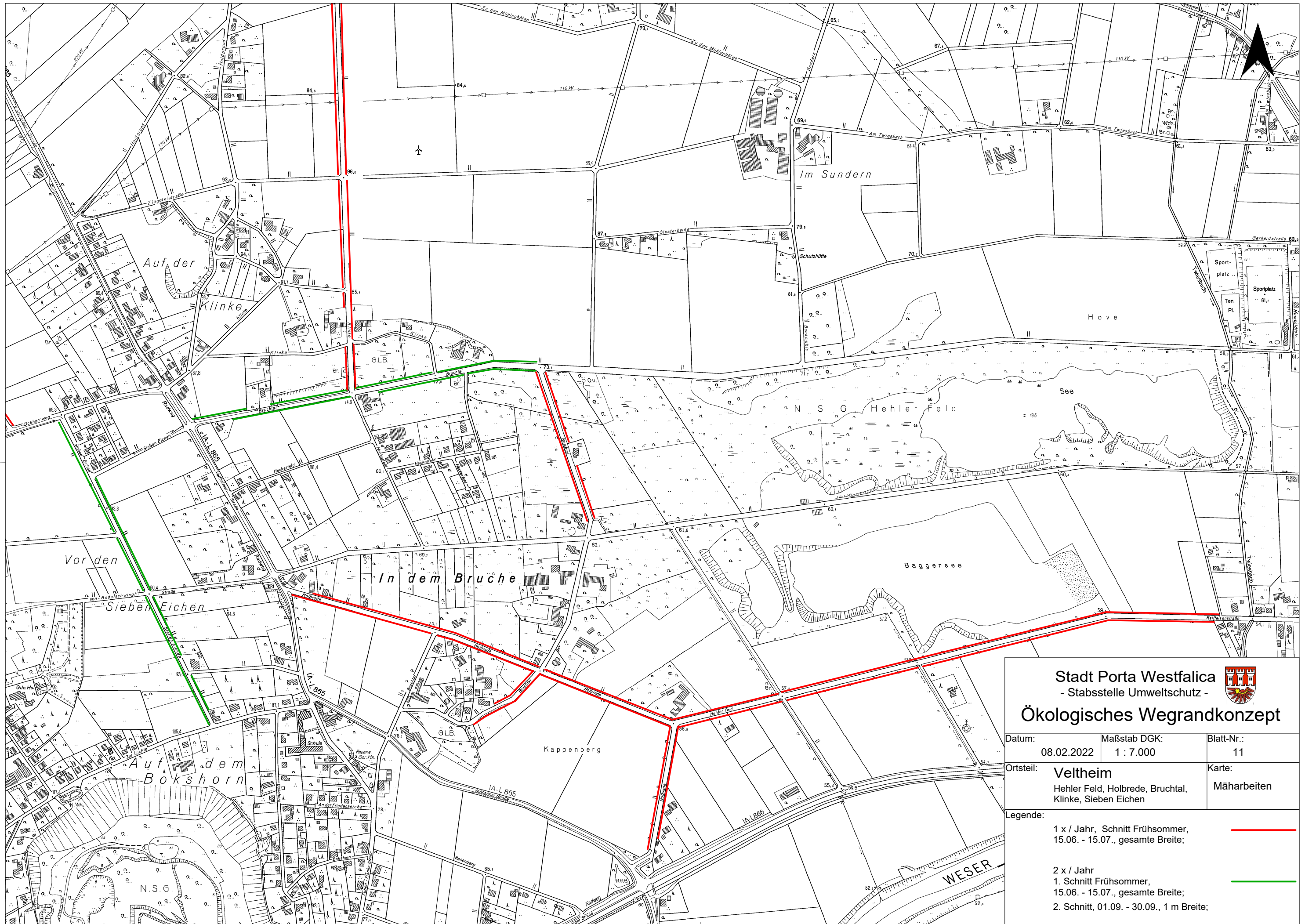



Stadt Porta Westfalica 
 - Stabsstelle Umweltschutz -
Ökologisches Wegrandkonzept

Datum: 08.02.2022	Maßstab DGK: 1 : 7.000 / 5.000	Blatt-Nr.: 10
Ortsteil: Eisbergen / Lohfeld Südhang und westl. Nammer Weg	Karte: Mährarbeiten	

Legende:

- 1 x / Jahr, Schnitt Frühsommer,
15.06. - 15.07., gesamte Breite; —
- 2 x / Jahr
1. Schnitt Frühsommer,
15.06. - 15.07., gesamte Breite; —
- 2. Schnitt, 01.09. - 30.09., 1 m Breite;

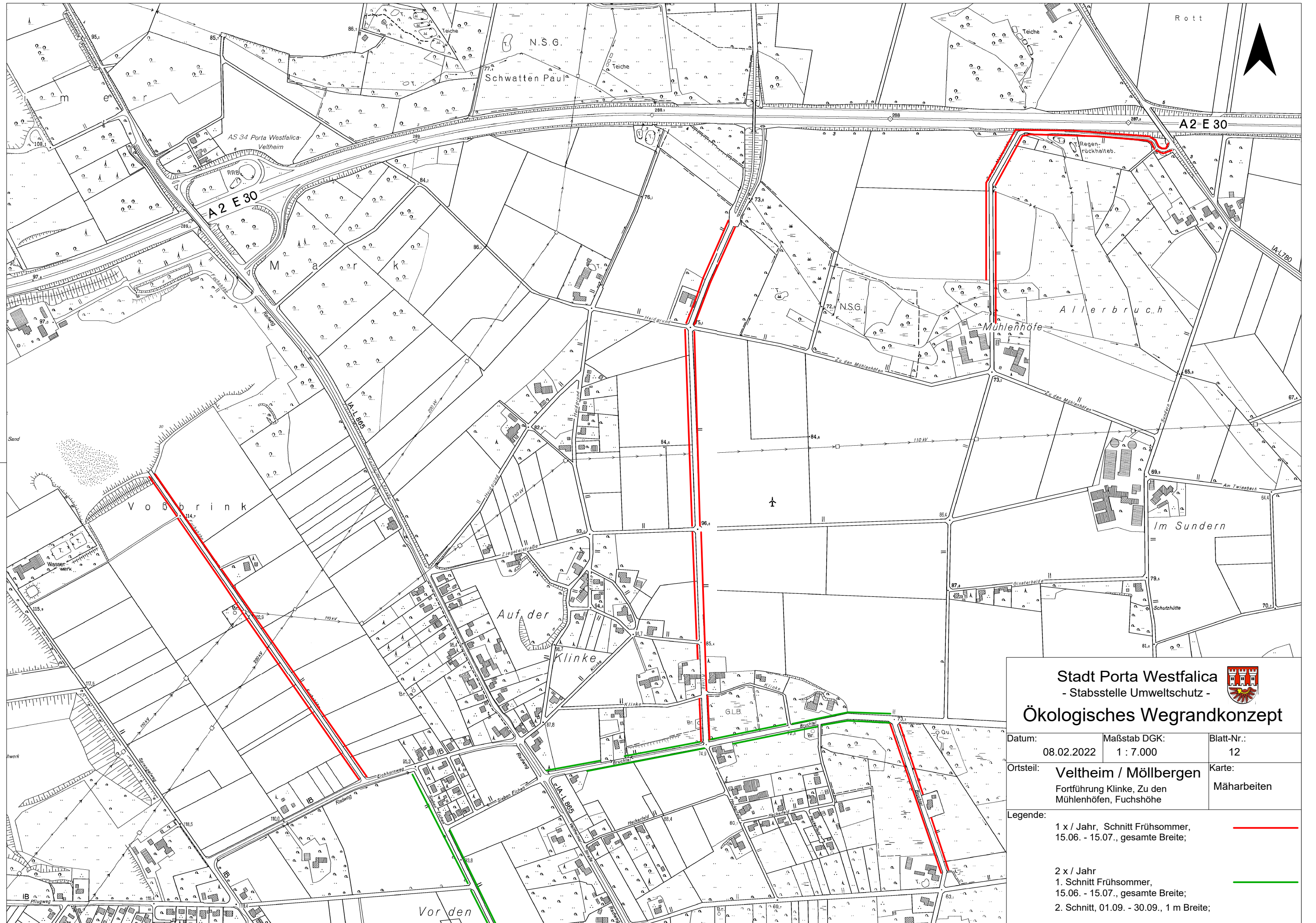



Stadt Porta Westfalica
 - Stabsstelle Umweltschutz - 
Ökologisches Wegrandkonzept

Datum: 08.02.2022	Maßstab DGK: 1 : 7.000	Blatt-Nr.: 11
Ortsteil: Veltheim Hehler Feld, Holbrede, Bruchtal, Klinke, Sieben Eichen		Karte: Mährarbeiten

Legende:

- 1 x / Jahr, Schnitt Frühsommer, 15.06. - 15.07., gesamte Breite; —
- 2 x / Jahr
 1. Schnitt Frühsommer, 15.06. - 15.07., gesamte Breite; —
 2. Schnitt, 01.09. - 30.09., 1 m Breite; —

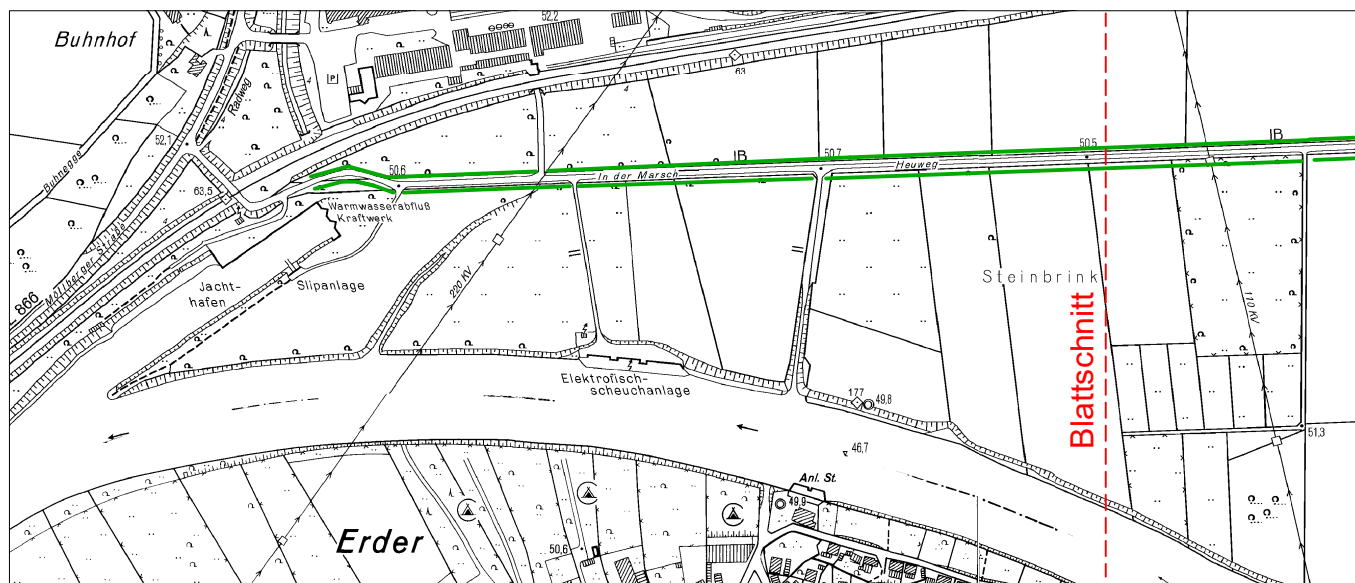
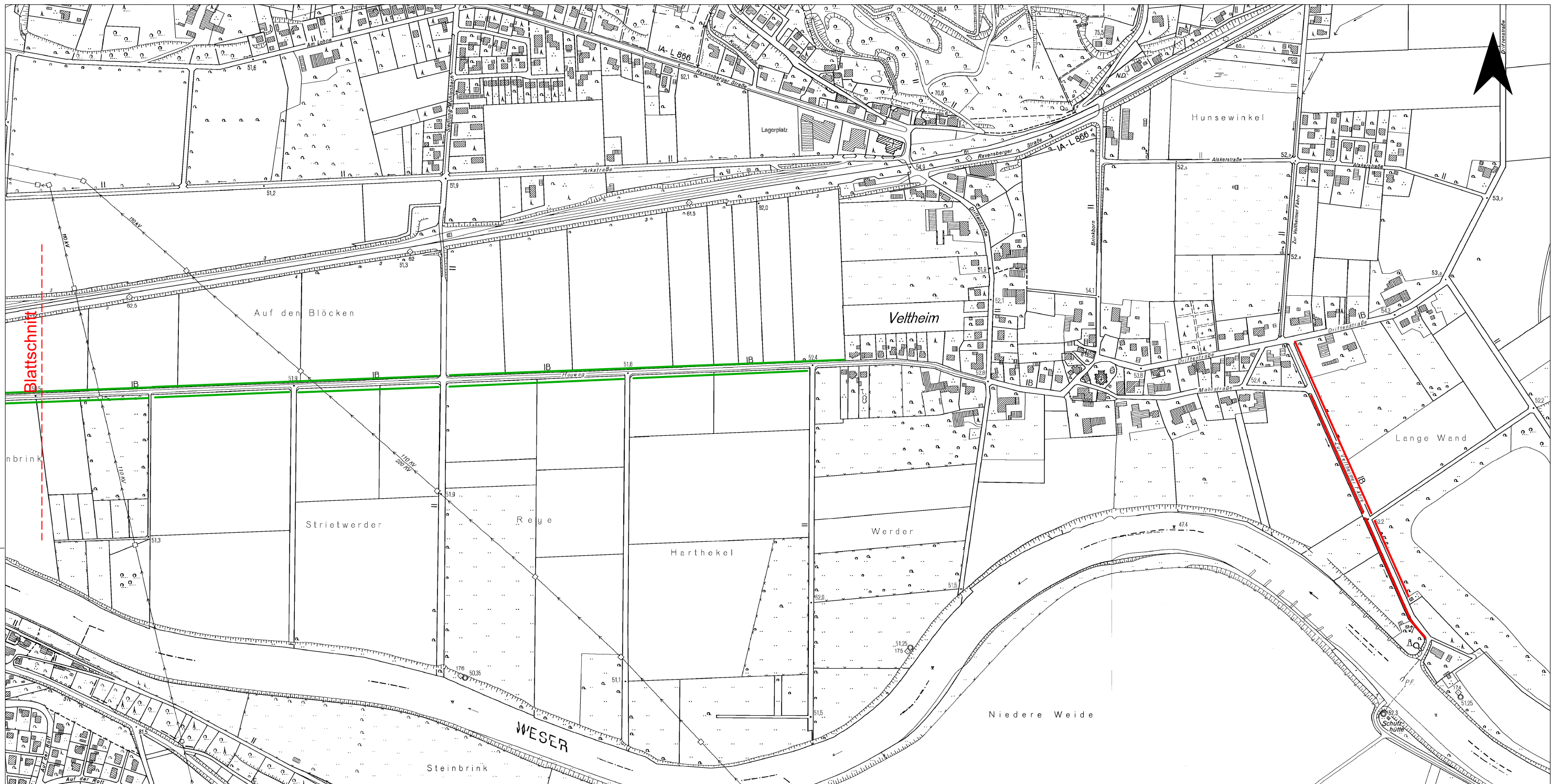



Stadt Porta Westfalica
 - Stabsstelle Umweltschutz - 
Ökologisches Wegrandkonzept

Datum: 08.02.2022	Maßstab DGK: 1 : 7.000	Blatt-Nr.: 12
Ortsteil: Veltheim / Möllbergen	Karte: Mäharbeiten	

Fortführung Klinke, Zu den Mühlenhöfen, Fuchshöhe

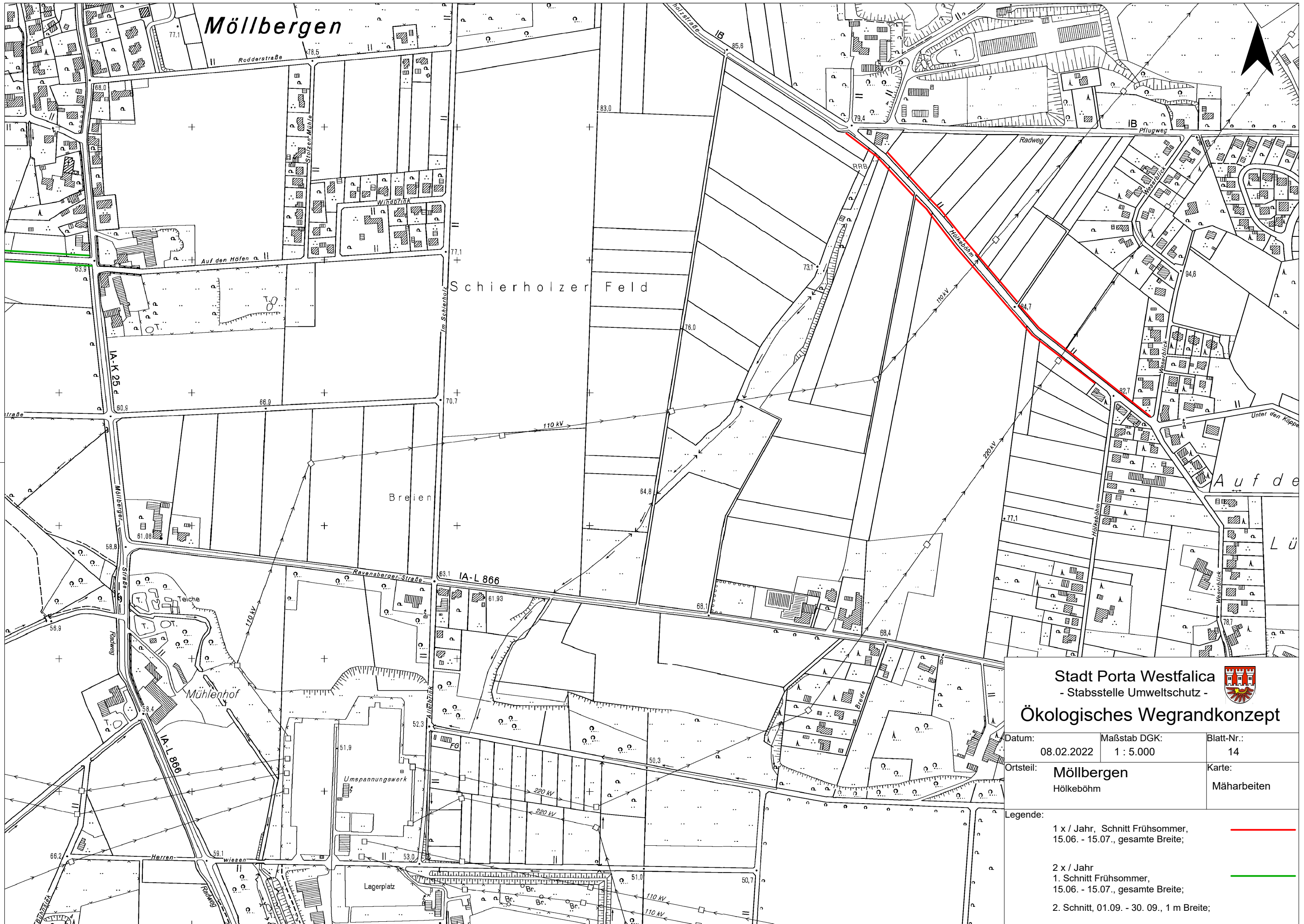
Legende:
 1 x / Jahr, Schnitt Frühsommer, 15.06. - 15.07., gesamte Breite; —
 2 x / Jahr
 1. Schnitt Frühsommer, 15.06. - 15.07., gesamte Breite; —
 2. Schnitt, 01.09. - 30.09., 1 m Breite; —



Stadt Porta Westfalica
 - Stabsstelle Umweltschutz - 

Ökologisches Wegrandkonzept

Datum:	Maßstab DGK:	Blatt-Nr.:
08.02.2022	1 : 7.000	13
Ortsteil:	Karte:	
Veltheim Zur Veltheimer Fähre, Heuweg und In der Marsch	Mäharbeiten	
Legende:		
1 x / Jahr, Schnitt Frühsommer, 15.06. - 15.07., gesamte Breite; —		
2 x / Jahr 1. Schnitt Frühsommer, 15.06. - 15.07., gesamte Breite; —		
2. Schnitt, 01.09. - 30.09., 1 m Breite; —		



Möllbergen

Schierholzer Feld

Breien

Mühlenhof

Auf der

Lü

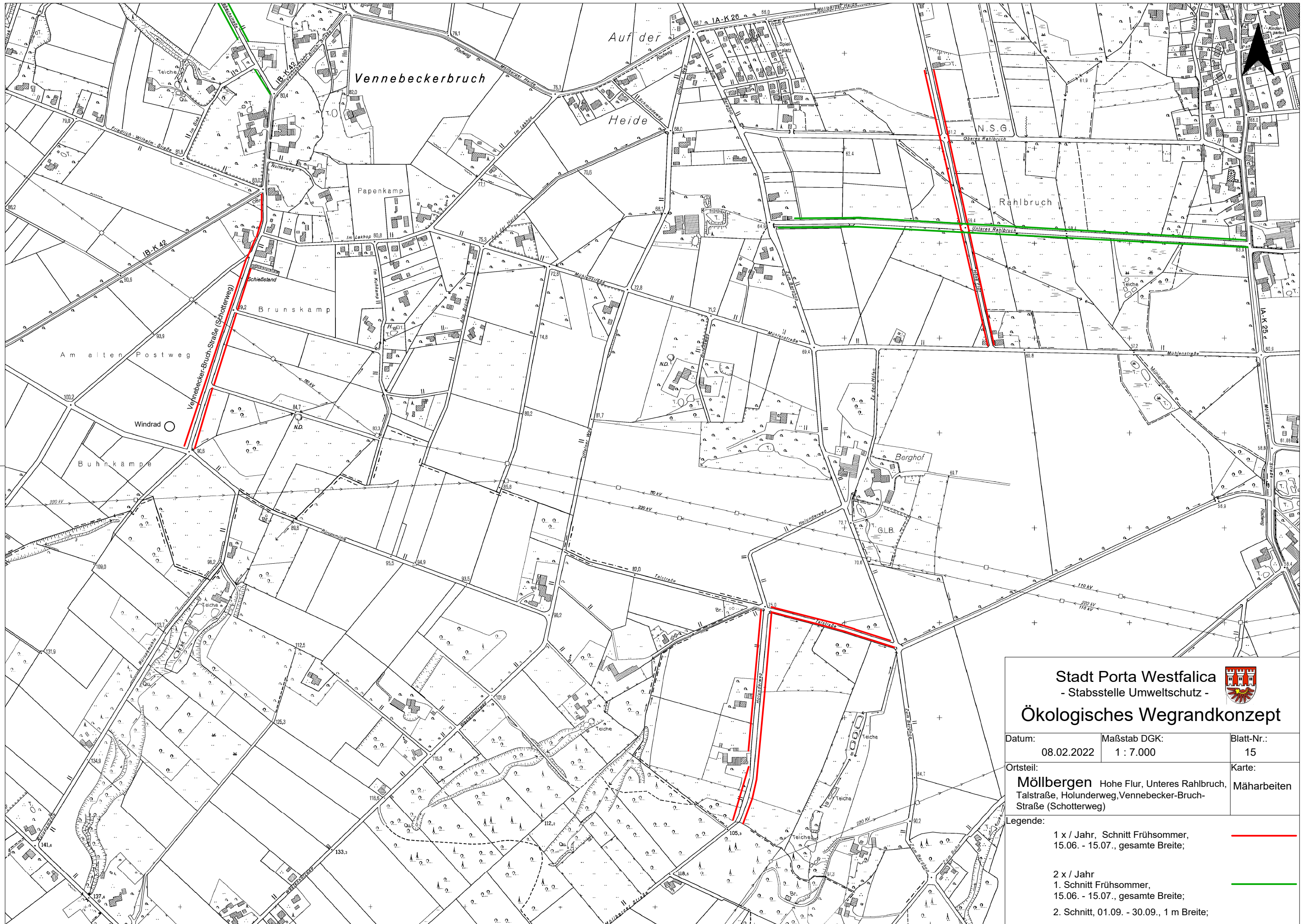
Stadt Porta Westfalica
- Stabsstelle Umweltschutz -






Ökologisches Wegrandkonzept

Datum: 08.02.2022	Maßstab DGK: 1 : 5.000	Blatt-Nr.: 14
Ortsteil: Möllbergen Hölkeböhme	Karte: Mäharbeiten	

- Legende:
- 1 x / Jahr, Schnitt Frühsommer,
15.06. - 15.07., gesamte Breite; —
 - 2 x / Jahr
1. Schnitt Frühsommer,
15.06. - 15.07., gesamte Breite;
2. Schnitt, 01.09. - 30.09., 1 m Breite; —



Stadt Porta Westfalica 
 - Stabsstelle Umweltschutz -
Ökologisches Wegrandkonzept




Datum: 08.02.2022	Maßstab DGK: 1 : 7.000	Blatt-Nr.: 15
Ortsteil: Möllbergen Hohe Flur, Unteres Rahlbruch, Talstraße, Holunderweg, Vennebecker-Bruch- Straße (Schotterweg)		Karte: Mährarbeiten
Legende:		
1 x / Jahr, Schnitt Frühsommer, 15.06. - 15.07., gesamte Breite;		
2 x / Jahr 1. Schnitt Frühsommer, 15.06. - 15.07., gesamte Breite; 2. Schnitt, 01.09. - 30.09., 1 m Breite;		

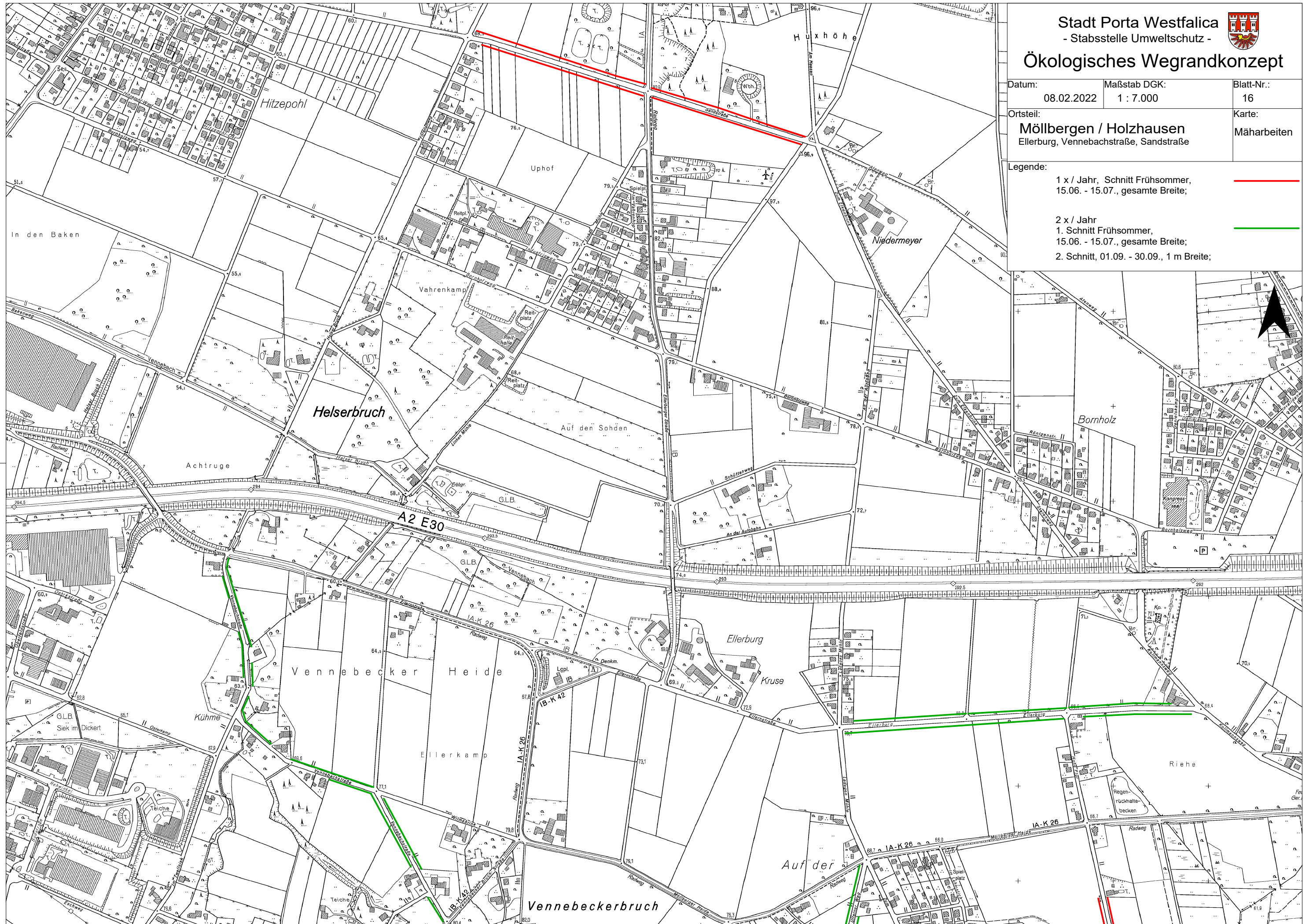


Ökologisches Wegrandkonzept

Datum: 08.02.2022 Maßstab DGK: 1 : 7.000 Blatt-Nr.: 16

Ortsteil: **Möllbergen / Holzhausen**
Ellerburg, Vennebachstraße, Sandstraße Karte: Mäharbeiten

- Legende:
- 1 x / Jahr, Schnitt Frühsommer, 15.06. - 15.07., gesamte Breite; 
 - 2 x / Jahr
1. Schnitt Frühsommer, 15.06. - 15.07., gesamte Breite; 
2. Schnitt, 01.09. - 30.09., 1 m Breite; 







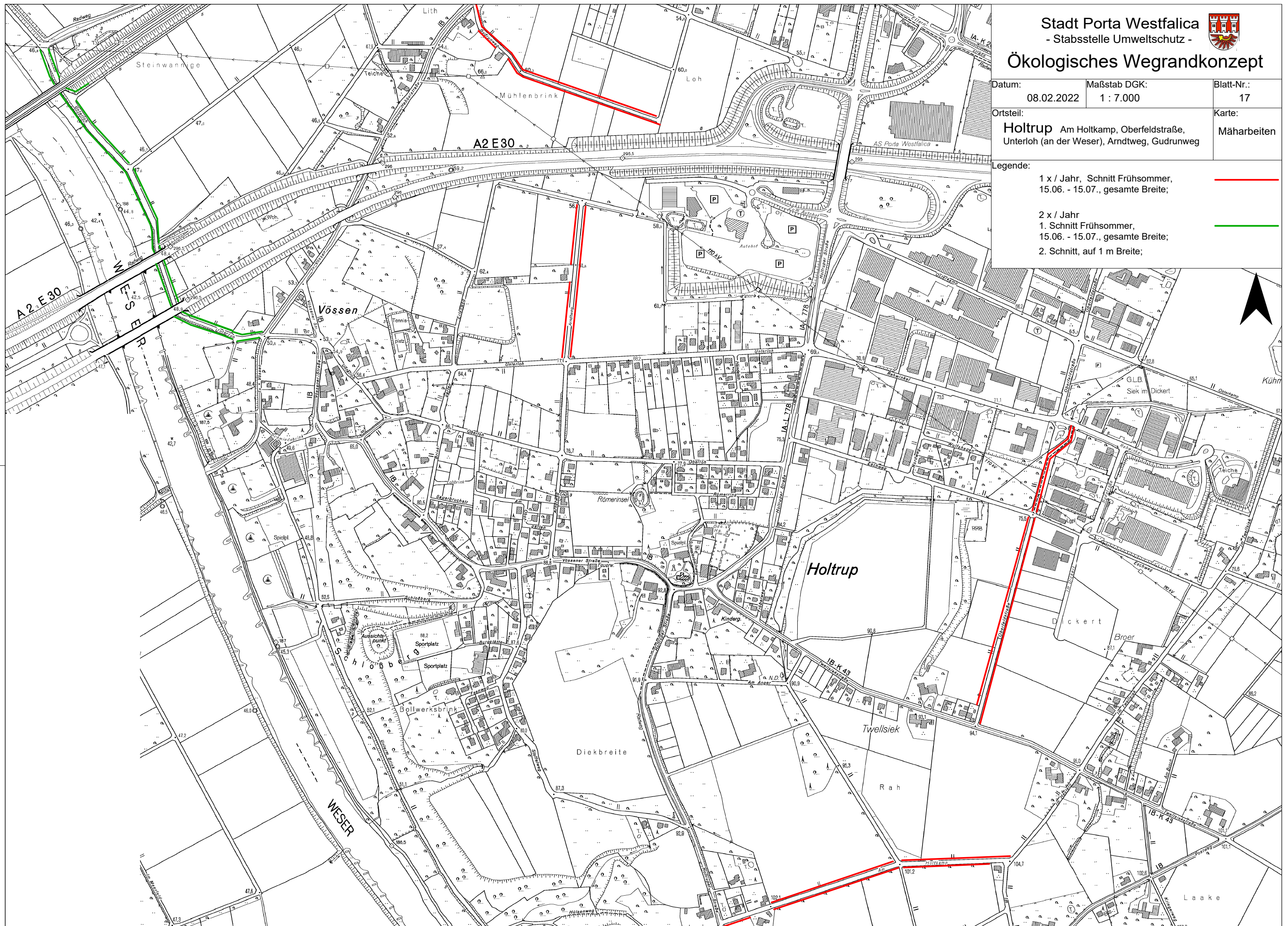
Ökologisches Wegrandkonzept

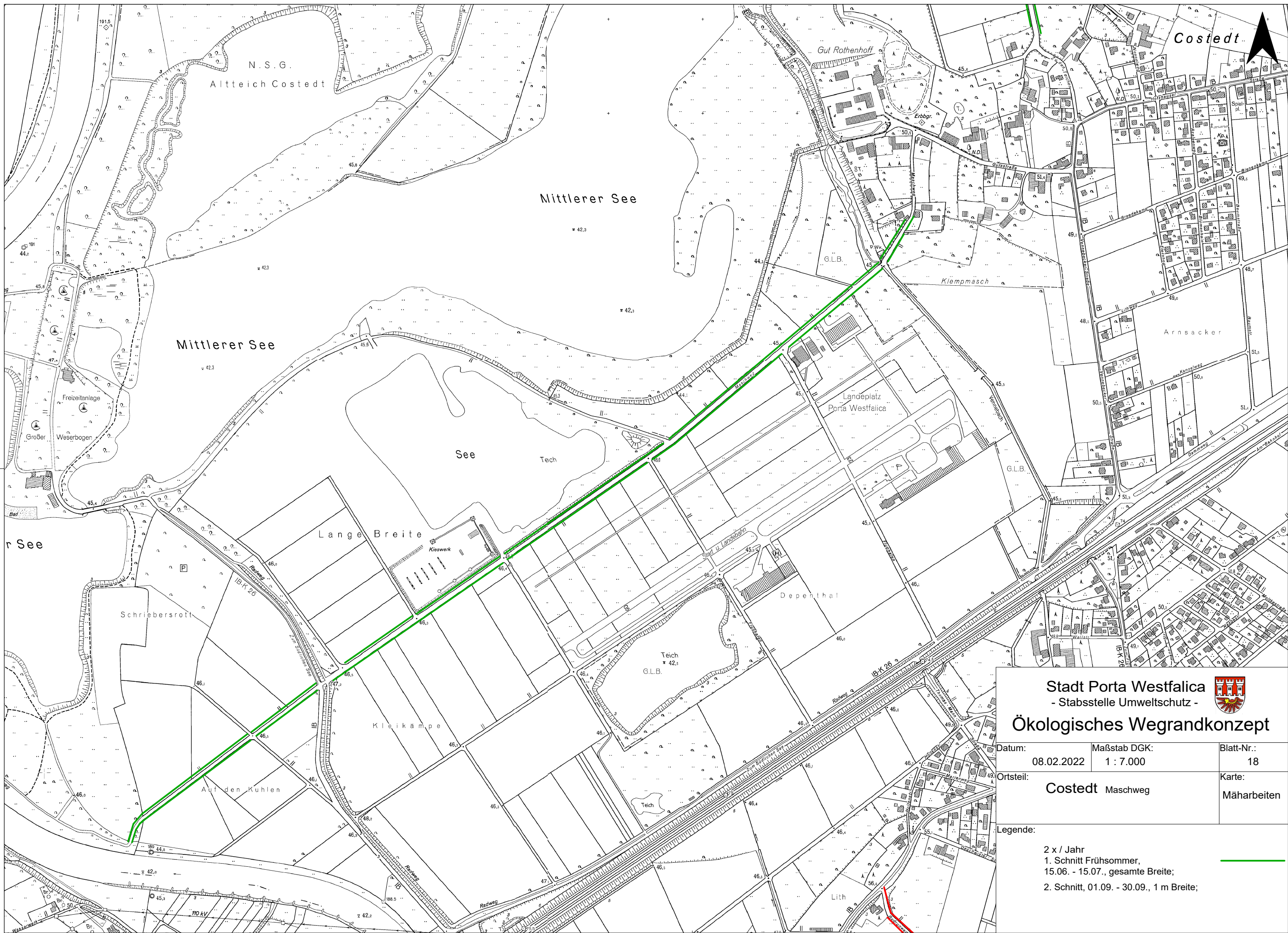
Datum: 08.02.2022 Maßstab DGK: 1 : 7.000 Blatt-Nr.: 17

Ortsteil: **Holtrup** Am Holtkamp, Oberfeldstraße, Unterloh (an der Weser), Arndtweg, Gudrunweg

Karte: Mäharbeiten

Legende:
1 x / Jahr, Schnitt Frühsommer, 15.06. - 15.07., gesamte Breite; 
2 x / Jahr
1. Schnitt Frühsommer, 15.06. - 15.07., gesamte Breite; 
2. Schnitt, auf 1 m Breite;



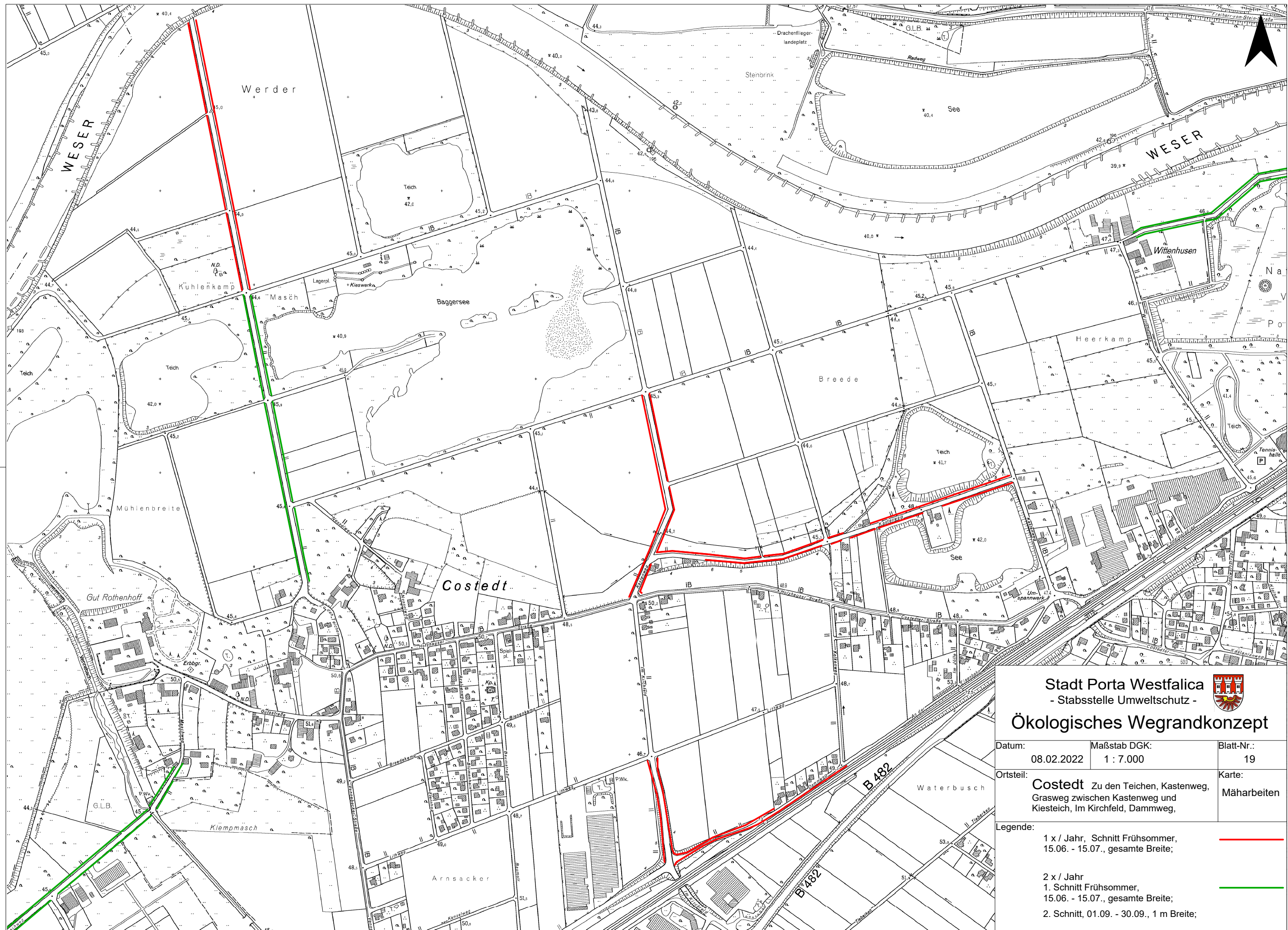



Stadt Porta Westfalica 
 - Stabsstelle Umweltschutz -
Ökologisches Wegrandkonzept



Datum: 08.02.2022	Maßstab DGK: 1 : 7.000	Blatt-Nr.: 18
Ortsteil: Costedt Maschweg		Karte: Mährarbeiten

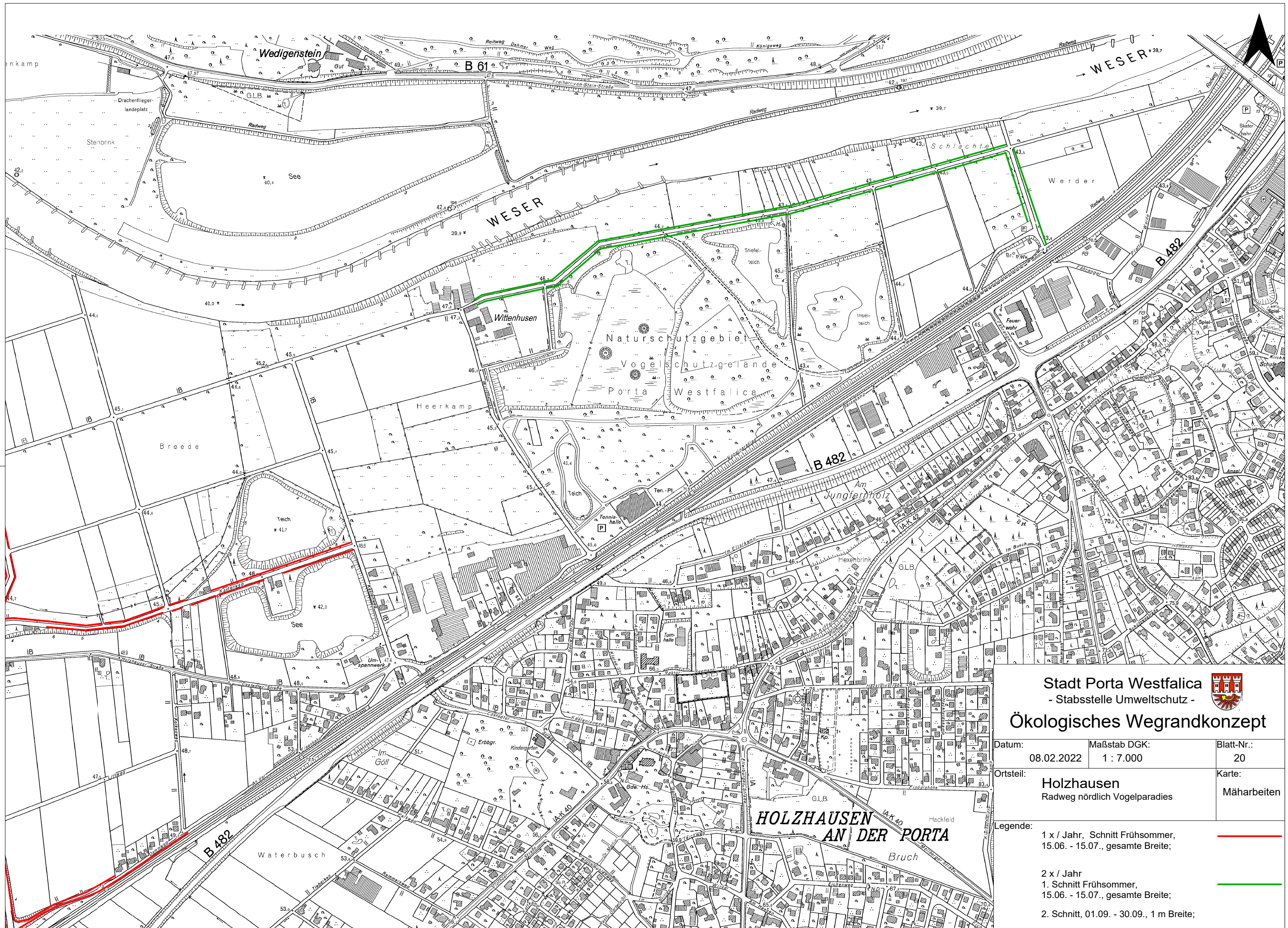
Legende:


- 2 x / Jahr
- 1. Schnitt Frühsommer,
15.06. - 15.07., gesamte Breite; ———
- 2. Schnitt, 01.09. - 30.09., 1 m Breite;



Stadt Porta Westfalica
 - Stabsstelle Umweltschutz - 
Ökologisches Wegrandkonzept


Datum:	Maßstab DGK:	Blatt-Nr.:
08.02.2022	1 : 7.000	19
Ortsteil:	Karte:	
Costedt Zu den Teichen, Kastenweg, Grasweg zwischen Kastenweg und Kiesteich, Im Kirchfeld, Dammweg,	Mäharbeiten	
Legende:		
1 x / Jahr, Schnitt Frñhsommer, 15.06. - 15.07., gesamte Breite;		
2 x / Jahr 1. Schnitt Frñhsommer, 15.06. - 15.07., gesamte Breite;		
2. Schnitt, 01.09. - 30.09., 1 m Breite;		



Stadt Porta Westfalica
 - Stabsstelle Umweltschutz - 
Ökologisches Wegrandkonzept

Datum:	08.02.2022	Maßstab DGK:	1 : 7.000	Blatt-Nr.:	20
Ortsteil:	Holzhausen Radweg nördlich Vogelparadies			Karte:	Mährarbeiten

Legende:

1 x / Jahr, Schnitt Frühsommer, 15.06. - 15.07., gesamte Breite;	
2 x / Jahr 1. Schnitt Frühsommer, 15.06. - 15.07., gesamte Breite; 2. Schnitt, 01.09. - 30.09., 1 m Breite;	